


岸和田中央公園 2021



2021年4月10日岸和田市民オリエンテーリング大会



縮尺 1:4,000
等高線間隔 2m

- 等高線(2m間隔)
- 補助等高線(1m間隔)
- 通過可能な壁
- 通過不能な壁<通過禁止>
- 岩、岩石地
- 露岩
- 水路(幅2m未満)
- 通過可能な水域
- 通過不能な水域<通過禁止>
- 舗装区域(車は通る)
- 舗装区域(車は通らない)
- 未舗装の歩道
- 小道
- 不明瞭な小径
- 通過できない柵<通過禁止>
- 開けた土地
- 木がまばらに生えた開けた土地
- 砂地
- 花壇、民家等の敷地<通過禁止>
- 耕作地
- 林: 走行容易
- 林: 走行可能
- 林: 走行困難
- 植生: 通行困難
- 植生: 通過不能<通過禁止>
- 目立つ樹木、切り株
- 高い塔
- 記念碑、モニュメント、遊具
- 天蓋(キャノピー)
- 建物<通過禁止>

立入禁止

2020_岸和田市民大会

全コントロール	33コントロール		
			スタート
			線状の敷、植込の南側
72			石塁の南東側
73			石塁の東の角(外側)
74			線状の敷、植込の南側
75			切り株の南側
76			柵の西の角(内側)
77			柵の北西の角(内側)
78			南東の独立樹の南西側
79			敷、植込の西側
80			敷、植込の北東側
82			独立樹の南西側
83			独立樹の東側
84			南西の敷、植込の南西側
85			舗装区域の北側
87			独立樹の南東側
88		1.8 / 1.5	南西の岩、傾斜上の高さ1.8m / 1.5mの西側
90			モニュメントの西側
92			記念碑の南西側
93			記念碑の間
94			モニュメントの北西側
95			南西の小道の分岐
96			記念碑の南東側
97			石塁の北の角(内側)
100			階段の北東の終わり
101			柵の南の角(内側)
102			線状の敷、植込の南の角(内側)
103			北東の独立樹の南西側
201	0.9		岩、高さ0.9mの南西側
202			独立樹の西側
203			ケルンの南東側
204			線状の敷、植込の南東側
205			柵の西の角(外側)
401			線状の敷、植込の東の角(内側)
402			舗装区域の西の部分
			フィニッシュまで誘導なし

この地図の作成に当たっては、国土地理院長の承認を得て、同院発行の基礎地図情報を使用した。(承認番号 平27情使、第8号)
調査&作図 2015年2~4月 永瀬 真一
拡大&修正調査 2016年1~2月 永瀬 真一
修正調査 2017年2~3月、2018年1月、2019年1~3月 永瀬 真一
ISSPrOM2019化&修正調査 2019年8月、2020年1~3月、2021年3月 永瀬 真一
OCAD 11.6.0 License No.12517

この地図を使用したオリエンテーリングは、2021年4月10日に限る。

岸和田中央公園 2021



2021年4月10日岸和田市民オリエンテーリング大会



縮尺 1:4,000
等高線間隔 2m

2020_岸和田市民大会					
L	2.8 km				
▶			○	スタート: 線状の藪,植込の南側	
1 93	△ △	≡	○	記念碑の間	
2 82	△		○	独立樹の南西側	
3 84	↙	⊗	○	南西の藪,植込の南西側	
4 87	△		○	独立樹の南東側	
5 78	↘	△	○	南東の独立樹の南西側	
6 77	↗		┌	柵の北西の角(内側)	
7 75	⊗		○	切り株の南側	
8 73	↗		∠	石塁の東の角(外側)	
9 72	↗		○	石塁の南東側	
10 76	↗		◀	柵の西の角(内側)	
11 83	△		○	独立樹の東側	
12 79	⊗		○	藪,植込の西側	
13 103	↗	△	○	北東の独立樹の南西側	
14 102	↗		∨	線状の藪,植込の南の角(内側)	
15 88	↙	▲	1.8 / 1.5	○	南西の岩,傾斜上の高さ 1.8m / 1.5mの西側
16 92	△		○	記念碑の南西側	
17 97	↗		∧	石塁の北の角(内側)	
18 95	↙	↘	∠	南西の小道の分岐	
19 100	↗		┌	階段の北東の終わり	
○	90 m		⊗	フィニッシュまで誘導なし 90 m	

この地図の作成に当たっては、国土地理院長の承認を得て、同院発行の基礎地図情報を使用した。(承認番号 平27情使、第8号)
調査&作図 2015年2~4月 永瀬 真一
拡大&修正調査 2016年1~2月 永瀬 真一
修正調査 2017年2~3月,2018年1月,2019年1~3月 永瀬 真一
ISSPrOM2019化&修正調査 2019年8月,2020年1~3月,2021年3月 永瀬 真一
OCAD 11.6.0 License No.12517
本地図の著作権は、KOLA(岸和田オリエンテーリング協会)にあります。

- 等高線(2m間隔)
- 補助等高線(1m間隔)
- 通過可能な壁
- 通過不能な壁<通過禁止>
- 岩、岩石地
- 露岩
- 水路(幅2m未満)
- 通過可能な水域
- 通過不能な水域<通過禁止>
- 舗装区域(車が通る)
- 舗装区域(車は通らない)
- 未舗装の歩道
- 小道
- 不明瞭な小径
- 通過できない柵<通過禁止>
- 開けた土地
- 木がまばらに生えた開けた土地
- 砂地
- 花壇、民家等の敷地<通過禁止>
- 耕作地
- 林: 走行容易
- 林: 走行可能
- 林: 走行困難
- 植生: 通行困難
- 植生: 通過不能<通過禁止>
- 目立つ樹木、切り株
- 高い塔
- 記念碑、モニュメント、遊具
- 天蓋(キャノピー)
- 建物<通過禁止>

立入禁止

この地図を使用したオリエンテーリングは、2021年4月10日に限る。

岸和田中央公園 2021



2021年4月10日岸和田市民オリエンテーリング大会



縮尺 1:4,000
等高線間隔 2m

2020_岸和田市民大会					
M	2.4 km				
▷			○	スタート: 線状の藪,植込の南側	
1 88	↙	▲	1.8 / 1.5	○	南西の岩,傾斜上の高さ 1.8m / 1.5mの西側
2 82		▲		○	独立樹の南西側
3 85		▨		○	舗装区域の北側
4 83		▲		○	独立樹の東側
5 95	↙	↘	↙		南西の小道の分岐
6 93	▲	▲		≡	記念碑の間
7 76	↗			◀	柵の西の角(内側)
8 75	⊗			○	切り株の南側
9 72	↗			○	石塁の南東側
10 74	↗			○	線状の藪,植込の南側
11 77	↗			┌	柵の北西の角(内側)
12 79	⊗			○	藪,植込の西側
13 78	↘	▲		○	南東の独立樹の南西側
14 80	⊗			○	藪,植込の北東側
15 92	▲			○	記念碑の南西側
16 97	↗			^	石塁の北の角(内側)
17 94	⊗			○	モニュメントの北西側
18 100	↗			↘	階段の北東の終わり
○	90 m		⊗	90 m	フィニッシュまで誘導なし

この地図の作成に当たっては、国土地理院長の承認を得て、同院発行の基礎地図情報を使用した。(承認番号 平27情使、第8号)
調査&作図 2015年2~4月 永瀬 真一
拡大&修正調査 2016年1~2月 永瀬 真一
修正調査 2017年2~3月,2018年1月,2019年1~3月 永瀬 真一
ISSPrOM2019化&修正調査 2019年8月,2020年1~3月,2021年3月 永瀬 真一
OCAD 11.6.0 License No.12517
本地図の著作権は、KOLA(岸和田オリエンテーリング協会)にあります。


この地図を使用したオリエンテーリングは、2021年4月10日に限る。

- 等高線(2m間隔)
- 補助等高線(1m間隔)
- 通過可能な壁
- 通過不能な壁<通過禁止>
- 岩、岩石地
- 露岩
- 水路(幅2m未満)
- 通過可能な水域
- 通過不能な水域<通過禁止>
- 舗装区域(車が通る)
- 舗装区域(車は通らない)
- 未舗装の歩道
- 小道
- 不明瞭な小径
- 通過できない柵<通過禁止>
- 開けた土地
- 木がまばらに生えた開けた土地
- 砂地
- 花壇、民家等の敷地<通過禁止>
- 耕作地
- 林: 走行容易
- 林: 走行可能
- 林: 走行困難
- 植生: 通行困難
- 植生: 通過不能<通過禁止>
- 目立つ樹木、切り株
- 高い塔
- 記念碑、モニュメント、遊具
- 天蓋(キャノピー)
- 建物<通過禁止>
- 立入禁止**

岸和田中央公園 2021



2021年4月10日岸和田市民オリエンテーリング大会



150m
縮尺 1:4,000
等高線間隔 2m

2020_岸和田市民大会				
S	1.4 km			
▷			○	スタート: 線状の藪、植込の南側
1	90	×	○	モニュメントの西側
2	92	△	○	記念碑の南西側
3	93	△ △	≡	記念碑の間
4	84	↙	○	南西の藪、植込の南西側
5	85	▨	○	舗装区域の北側
6	87	↑	○	独立樹の南東側
7	80	⊗	○	藪、植込の北東側
8	77	↗	┌	柵の北西の角(内側)
9	76	↗	◁	柵の西の角(内側)
10	95	↙	↘	南西の小道の分岐
11	96	△	○	記念碑の南東側
12	100	↗	↗	階段の北東の終わり
○	90 m		○	フィニッシュまで誘導なし 90 m

- 等高線(2m間隔)
- 補助等高線(1m間隔)
- 通過可能な壁
- 通過不能な壁<通過禁止>
- 岩、岩石地
- 露岩
- 水路(幅2m未満)
- 通過可能な水域
- 通過不能な水域<通過禁止>
- 舗装区域(車は通る)
- 舗装区域(車は通らない)
- 未舗装の歩道
- 小道
- 不明瞭な小径
- 通過できない柵<通過禁止>
- 開けた土地
- 木がまばらに生えた開けた土地
- 砂地
- 花壇、民家等の敷地<通過禁止>
- 耕作地
- 林: 走行容易
- 林: 走行可能
- 林: 走行困難
- 植生: 通行困難
- 植生: 通過不能<通過禁止>
- 目立つ樹木、切り株
- 高い塔
- 記念碑、モニュメント、遊具
- 天蓋(キャノピー)
- 建物<通過禁止>

立入禁止

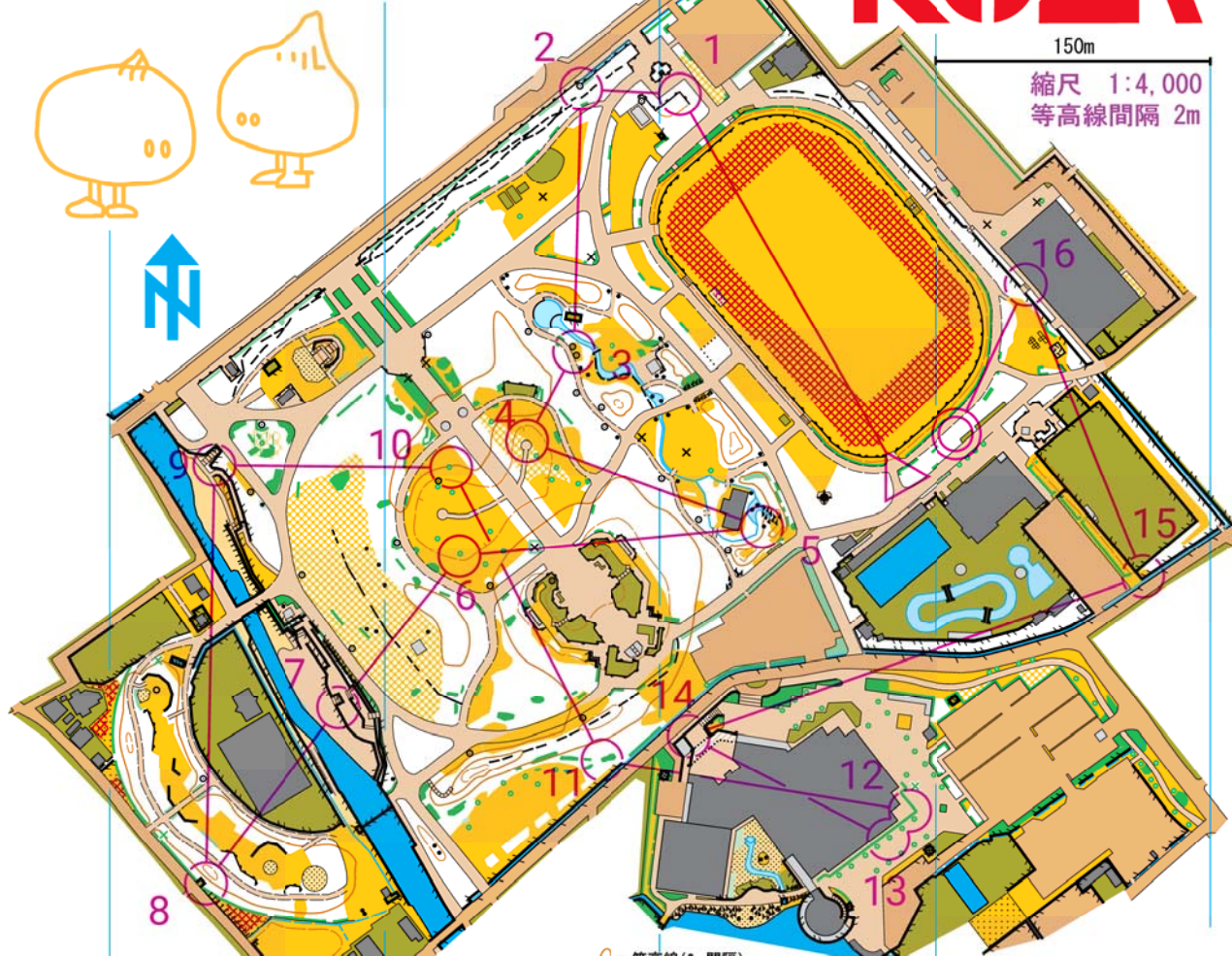
この地図の作成に当たっては、国土地理院長の承認を得て、同院発行の基盤地図情報を使用した。(承認番号 平27情使、第8号)
調査&作図 2015年2~4月 永瀬 真一
拡大&修正調査 2016年1~2月 永瀬 真一
修正調査 2017年2~3月、2018年1月、2019年1~3月 永瀬 真一
ISSprOM2019化&修正調査 2019年8月、2020年1~3月、2021年3月 永瀬 真一
OCAD 11.6.0 License No.12517
本地図の著作権は、KOLA(岸和田オリエンテーリング協会)にあります。

この地図を使用したオリエンテーリングは、2021年4月10日に限る。

岸和田中央公園 2021



2021年4月10日岸和田市民オリエンテーリング大会



縮尺 1:4,000
等高線間隔 2m

2020_岸和田市民大会			
KOLA	2.4 km		
▷		○	スタート: 線状の藪、植込の南側
1 97	↗	△	石塁の北の角(内側)
2 96	△	○	記念碑の南東側
3 93	△ △	≡	記念碑の間
4 85	▨	○	舗装区域の北側
5 88	↙ ▲	1.8 / 1.5 ○	南西の岩、傾斜上の高さ 1.8m / 1.5mの西側
6 82	△	○	独立樹の南西側
7 77	↗	⌒	柵の北西の角(内側)
8 73	↗	⌒	石塁の東の角(外側)
9 76	↗	⌒	柵の西の角(内側)
10 83	△	○	独立樹の東側
11 79	▨	○	藪、植込の西側
12 401	↗	⌒	線状の藪、植込の東の角(内側)
13 103	↗ △	○	北東の独立樹の南西側
14 402	▨	○	舗装区域の西の部分
15 101	↗	∨	柵の南の角(内側)
16 100	↗	↘	階段の北東の終わり
○	90 m	⊗	フィニッシュまで誘導なし 90 m

- 等高線(2m間隔)
- 補助等高線(1m間隔)
- 通過可能な壁
- 通過不能な壁 <通過禁止>
- 岩、岩石地
- 露岩
- 水路(幅2m未満)
- 通過可能な水域
- 通過不能な水域 <通過禁止>
- 舗装区域(車が通る)
- 舗装区域(車は通らない)
- 未舗装の歩道
- 小道
- 不明瞭な小径
- 通過できない柵 <通過禁止>
- 開けた土地
- 木がまばらに生えた開けた土地
- 砂地
- 花壇、民家等の敷地 <通過禁止>
- 耕作地
- 林: 走行容易
- 林: 走行可能
- 林: 走行困難
- 植生: 通行困難
- 植生: 通過不能 <通過禁止>
- 目立つ樹木、切り株
- 高い塔
- 記念碑、モニュメント、遊具
- 天蓋(キャノピー)
- 建物 <通過禁止>

立入禁止

この地図の作成に当たっては、国土地理院長の承認を得て、同院発行の基盤地図情報を使用した。(承認番号 平27情使、第8号)
調査&作図 2015年2~4月 永瀬 真一
拡大&修正調査 2016年1~2月 永瀬 真一
修正調査 2017年2~3月、2018年1月、2019年1~3月 永瀬 真一
ISSPrOM2019化&修正調査 2019年8月、2020年1~3月、2021年3月 永瀬 真一
OCAD 11.6.0 License No.12517
本地図の著作権は、KOLA(岸和田オリエンテーリング協会)にあります。

この地図を使用したオリエンテーリングは、2021年4月10日に限る。

岸和田中央公園 2021



2021年4月10日岸和田市民オリエンテーリング大会



縮尺 1:4,000
等高線間隔 2m

2020_岸和田市民大会			
ISOC	2.0 km		
▷		○	スタート: 線状の藪,植込の南側
1 92	△	○	記念碑の南西側
2 93	△ △	三	記念碑の間
3 83	△	○	独立樹の東側
4 87	△	○	独立樹の南東側
5 82	△	○	独立樹の南西側
6 80	■	○	藪,植込の北東側
7 79	■	○	藪,植込の西側
8 78	△ ↓	○	南東の独立樹の南西側
9 77	▲	┌	柵の北西の角(内側)
10 73	▲	┐	石塁の東の角(外側)
11 72	▲	○	石塁の南東側
12 74	▲	○	線状の藪,植込の南側
13 76	▲	◀	柵の西の角(内側)
14 95	▲ ↙	└	南西の小道の分岐
15 94	×	○	モニュメントの北西側
16 96	△	○	記念碑の南東側
17 100	▲	↘	階段の北東の終わり
○	90 m	○	フィニッシュまで誘導なし 90 m

この地図の作成に当たっては、国土地理院長の承認を得て、同院発行の基盤地図情報を使用した。(承認番号 平27情使、第8号)
調査&作図 2015年2~4月 永瀬 真一
拡大&修正調査 2016年1~2月 永瀬 真一
修正調査 2017年2~3月,2018年1月,2019年1~3月 永瀬 真一
ISSPrOM2019化&修正調査 2019年8月,2020年1~3月,2021年3月 永瀬 真一
OCAD 11.6.0 License No.12517
本地図の著作権は、KOLA(岸和田オリエンテーリング協会)にあります。

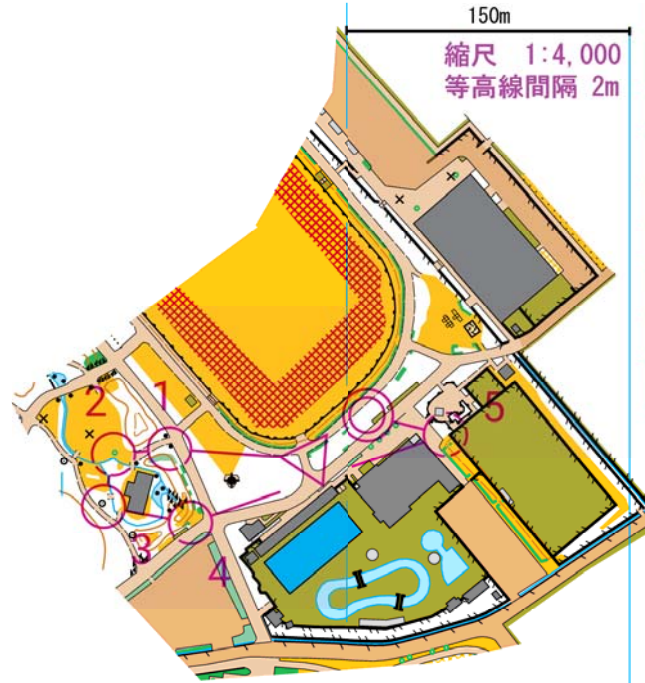

この地図を使用したオリエンテーリングは、2021年4月10日に限る。

- 等高線(2m間隔)
- 補助等高線(1m間隔)
- 通過可能な壁
- 通過不能な壁<通過禁止>
- 岩、岩石地
- 露岩
- 水路(幅2m未満)
- 通過可能な水域
- 通過不能な水域<通過禁止>
- 舗装区域(車が通る)
- 舗装区域(車は通らない)
- 未舗装の歩道
- 小道
- 不明瞭な小径
- 通過できない柵<通過禁止>
- 開けた土地
- 木がまばらに生えた開けた土地
- 砂地
- 花壇、民家等の敷地<通過禁止>
- 耕作地
- 林: 走行容易
- 林: 走行可能
- 林: 走行困難
- 植生: 通行困難
- 植生: 通過不能<通過禁止>
- 目立つ樹木、切り株
- 高い塔
- ×○ 記念碑、モニュメント、遊具
- 天蓋(キャノピー)
- 建物<通過禁止>
- 立入禁止**

岸和田中央公園 2021



2021年4月10日岸和田市民オリエンテーリング大会



2020_岸和田市民大会				
初心者説明	0.4 km			
▷		📏	○	スタート: 線状の藪、植込の南側
1 201	▲	0.9	○	岩、高さ0.9mの南西側
2 202	↑		○	独立樹の西側
3 203	◎		○	ケルンの南東側
4 204	📏		○	線状の藪、植込の南東側
5 205	↗		<	柵の西の角(外側)
○	40 m		⊗	フィニッシュまで誘導なし 40 m

この地図の作成に当たっては、国土地理院長の承認を得て、同院発行の基礎地図情報を使用した。(承認番号 平27情使、第8号)
 調査&作図 2015年2~4月 永瀬 真一
 拡大&修正調査 2016年1~2月 永瀬 真一
 修正調査 2017年2~3月、2018年1月、2019年1~3月 永瀬 真一
 ISSPrOM2019化&修正調査 2019年8月、2020年1~3月、2021年3月 永瀬 真一
 OCAD 11.6.0 License No.12517
 本地図の著作権は、KOLA(岸和田オリエンテーリング協会)にあります。

この地図を使用したオリエンテーリングは、2021年4月10日に限る。

- 等高線(2m間隔)
- 補助等高線(1m間隔)
- 通過可能な壁 ← 石壁
- 通過不能な壁 <通過禁止>
- 岩、岩石地
- 露岩
- 水路(幅2m未満)
- 通過可能な水域
- 通過不能な水域<通過禁止>
- 舗装区域(車が通る)
- 舗装区域(車は通らない)
- 未舗装の歩道
- 小道
- 不明瞭な小径
- 通過できない柵<通過禁止>
- 開けた土地
- 木がまばらに生えた開けた土地
- 砂地
- 花壇、民家等の敷地<通過禁止>
- 耕作地
- 林: 走行容易
- 林: 走行可能
- 林: 走行困難
- 植生: 通行困難
- 植生: 通過不能<通過禁止>
- 目立つ樹木、切り株
- 高い塔
- 記念碑、モニュメント、遊具
- 天蓋(キャノピー)
- 建物<通過禁止>
- 立入禁止**