

M18
W18 (I)



OCAD⁺
the smart software
for cartography

通行禁止

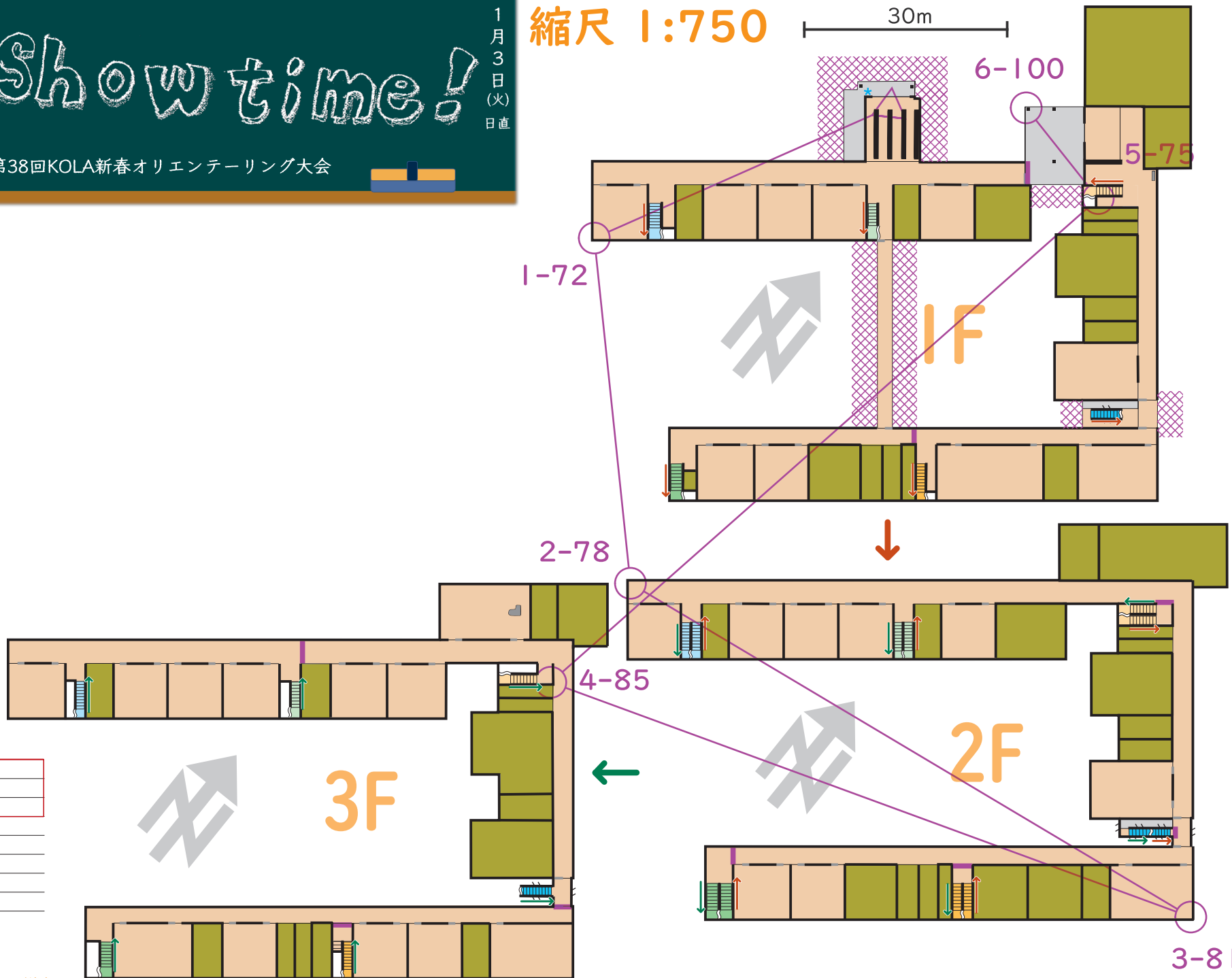
	立入禁止、通行禁止
	入れない部屋
	壁、ドア、柵
	廊下、教室
	階段
	屋根のある屋外部分
	ピアノ、柵
	冷水器

調査期間： 2022年9月～12月
調査・作図： 中村 憲 実藤 俊大
(OCAD Licence No.23705)

題字： 冷水 一心
本地図の著作権は岸和田オリエンテーリング協会
(KOLA) にあります。

縮尺 1:750

30m



3-81

郷荘中学校

第38回KOLA新春オリエンテーリング大会
2023年1月3日(火)

M18
W18 (2)


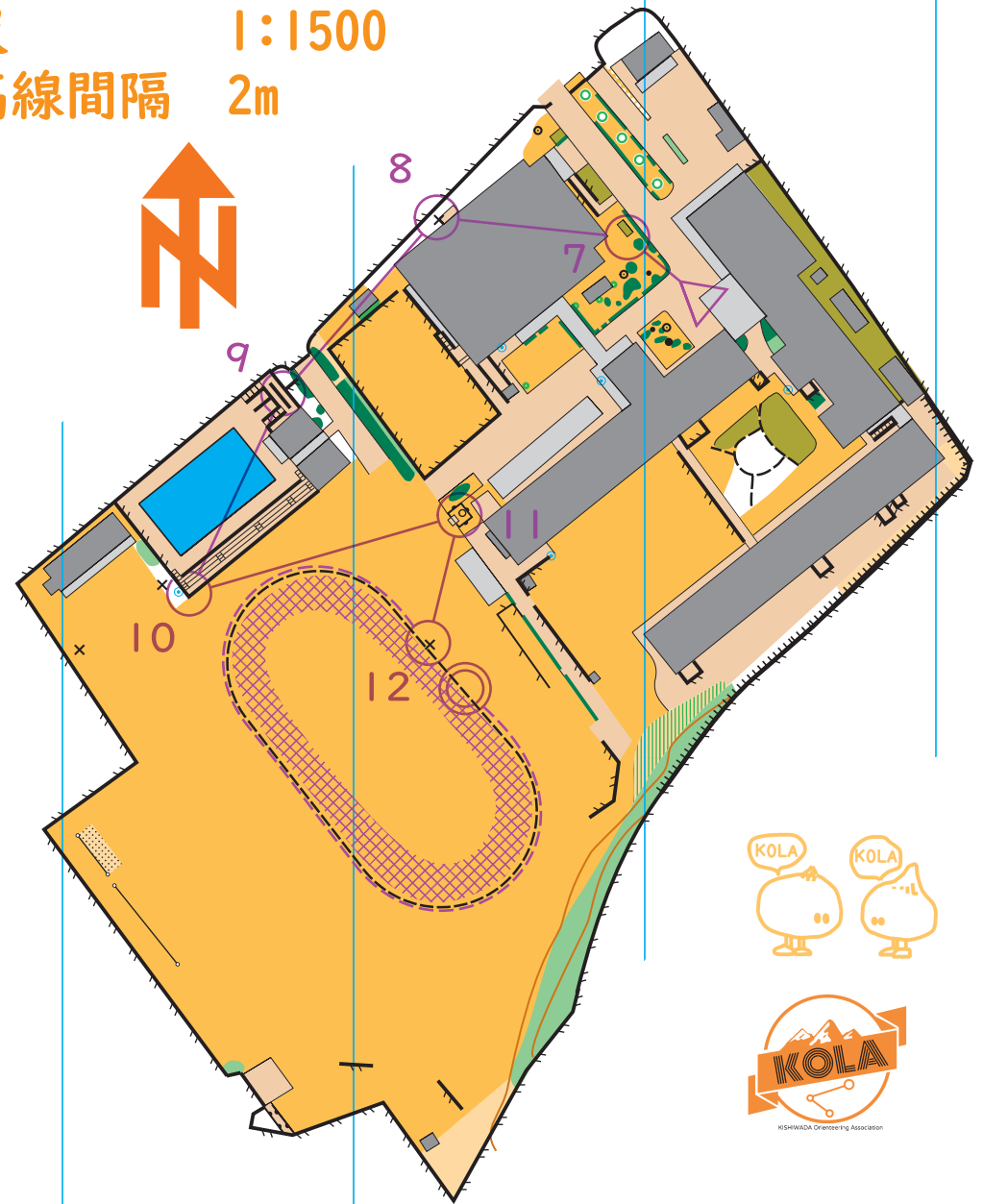
M18 W18		0.9 km		
▷		Π		◀
7	92	☼		∇
8	90	×		○
9	101	↗	↘	≡
10	102	↘		∇
11	104	○		○
12	105	×		○
○-----190 m-----○				

通行禁止

	建物、プール
	壁、柵
	生垣
	花壇、立入禁止区域

	屋根 (通行可)
	林、開けた土地、舗装地
	荒地、砂場
	トラック、小道
	通れる柵、擁壁
	藪、下草
	独立樹 (大、小)
	水飲み場、岩、記念碑
	バスケットゴール、掲揚塔
	鉄棒

縮尺 1:1500
等高線間隔 2m



OCAD⁺
the smart software
for cartography

調査期間： 2022年9月～12月
調査・作図： 中村 憲 実藤 俊太
(OCAD Licence No.23705)

題字： 冷水 一心
本地図の著作権は岸和田オリエンテーリング協会
(KOLA) にあります。