




深北緑地 2024

大阪府寝屋川市・大東市

縮尺 1:4000
等高線間隔 2m



KOLA新春大会			
MA			
1	3.8 km	40 m	
--- 100 m --->△			
▽		※	>
1	75	↗	<
2	74	↘	▽
3	73	↑↓	✓
4	114	↗ ↘	∠
5	106	△	○
6	87	※	⊥
7	88	←	○
8	91	※	○
9	92	※	○
10	94	※	○
11	101	▲	0.6 ○
12	97	※	○
13	103	※	>
14	83	※	○
15	82	※	○
16	81	↗	⊥
17	84	↗	∠
18	85	※	○
19	116	↗	⊥
20	117	↗	⊥

○ --- 70 m --->◎

2024年1月3日 第39回KOLA新春オリエンテーリング大会 兼 パーク0ツアー in 関西2023大阪大会

- 等高線（主曲線、補助曲線）
- 舗装区域（歩道、車道）
- 未舗装道、階段、小径
- 屋根（通行可能）、露岩
- 柵、水路
- 壁、擁壁（通行可）
- 塔（大、小）
- 独立樹（大、小、特殊）
- 岩、記念碑
- 砂場、コンクリートブロック
- 水飲み場、オブジェ
- 下部通行可能区域

- 開けた土地
 - まばらに木の生えた開けた土地
 - 荒地
 - まばらに木の生荒地
 - 見通しの良い林
 - 見通しの悪い林
- 走行容易<----->通行困難
- 通行禁止の記号**
- 通行不能水域、建物
 - 通行不能の壁、柵、崖
 - 生垣
 - 立入禁止区域
 - 上部通行禁止（下部は通行可）

緊急連絡先 090-6972-8394(実藤)




調査原図 基盤地図情報、深北緑地2019
調査期間 2023年9月~12月
調査・作図 中村 憲(OCAD2020 No.20827)
本地図の著作権は岸和田オリエンテーリング協会（KOLA）にあります。



深北緑地 2024

大阪府寝屋川市・大東市

縮尺 1:4000
等高線間隔 2m



KOLA新春大会				
WA				
2	3.2 km	40 m		
--- 100 m --->△				
▽		※		▷
1	72		※	○
2	74	↗		▽
3	77	※		○
4	103	↘		>
5	102	↘		T
6	101	▲	0.6	○
7	97	※		○
8	95	↗		T
9	93	←	※	○
10	92	※		○
11	90	↑	※	○
12	105	↗		△
13	113	△	△	≡
14	83	※		○
15	82	※		○
16	117	↗		T

○ --- 70 m --->◎

2024年1月3日 第39回KOLA新春オリエンテーリング大会 兼 パーク0ツアー in 関西2023大阪大会

- 等高線（主曲線、補助曲線）
- 舗装区域（歩道、車道）
- 未舗装道、階段、小径
- 屋根（通行可能）、露岩
- 柵、水路
- 壁、擁壁（通行可）
- 塔（大、小）
- 独立樹（大、小、特殊）
- 岩、記念碑
- 砂場、コンクリートブロック
- 水飲み場、オブジェ
- 下部通行可能区域

- 開けた土地
- まばらに木の生えた開けた土地
- 荒地
- まばらに木の生荒地
- 見通しの良い林
- 見通しの悪い林
- 通行容易<----->通行困難
- 通行禁止の記号
- 通行不能水域、建物
- 通行不能の壁、柵、崖
- 生垣
- 立入禁止区域
- 上部通行禁止（下部は通行可）

緊急連絡先 090-6972-8394(実藤)




調査原図 基盤地図情報、深北緑地2019
調査期間 2023年9月~12月
調査・作図 中村 憲(OCAD2020 No.20827)
本地図の著作権は岸和田オリエンテーリング協会（KOLA）にあります。



深北緑地 2024

大阪府寝屋川市・大東市

縮尺 1:4000
等高線間隔 2m



KOLA新春大会				
M20/M35				
3	3.1 km	40 m		
--- 100 m --->△				
▽		※		>
1	72		※	○
2	74	↗		▽
3	77	※		○
4	114	↗ ↘	Y	○
5	106	△		○
6	85	※		○
7	88	←	※	○
8	91	※		○
9	92	※		○
10	94	※		○
11	101	▲	0.6	○
12	100	↗		▽
13	103	↗		>
14	83	※		○
15	82	※		○
16	116	↗		▽
17	117	↗		▽


○ --- 70 m --->◎

2024年1月3日 第39回KOLA新春オリエンテーリング大会 兼 パーク0ツアー in 関西2023大阪大会

- 等高線（主曲線、補助曲線）
- 舗装区域（歩道、車道）
- 未舗装道、階段、小径
- 屋根（通行可能）、露岩
- 柵、水路
- 壁、擁壁（通行可）
- 塔（大、小）
- 独立樹（大、小、特殊）
- 岩、記念碑
- 砂場、コンクリートブロック
- 水飲み場、オブジェ
- 下部通行可能区域

- 開けた土地
- まばらに木の生えた開けた土地
- 荒地
- まばらに木の生荒地
- 見通しの良い林
- 見通しの悪い林
- 通行容易<----->通行困難
- 通行禁止の記号
- 通行不能水域、建物
- 通行不能の壁、柵、崖
- 生垣
- 立入禁止区域
- 上部通行禁止（下部は通行可）

緊急連絡先 090-6972-8394(実藤)




調査原図 基盤地図情報、深北緑地2019
調査期間 2023年9月~12月
調査・作図 中村 憲(OCAD2020 No.20827)
本地図の著作権は岸和田オリエンテーリング協会（KOLA）にあります。



深北緑地 2024

大阪府寝屋川市・大東市

縮尺 1:4000
等高線間隔 2m



KOLA新春大会			
M50/W20/W35			
4	2.7 km	35 m	
--- 100 m --->△			
△		⊗	>
1	76	⊗	○
2	74	↗	┌
3	73	↑	✓
4	115	⊗	○
5	113	△	≡
6	106	△	○
7	87	⊗	┌
8	94	⊗	○
9	101	▲	○
10	100	↗	┌
11	103	↘	>
12	83	⊗	○
13	82	⊗	○
14	117	↗	┌

○ --- 70 m --->◎

2024年1月3日 第39回KOLA新春オリエンテーリング大会 兼 パーク0ツアー in 関西2023大阪大会

- 等高線 (主曲線、補助曲線)
- 舗装区域 (歩道、車道)
- 未舗装道、階段、小径
- 屋根 (通行可能)、露岩
- 柵、水路
- 壁、擁壁 (通行可)
- 塔 (大、小)
- 独立樹 (大、小、特殊)
- 岩、記念碑
- 砂場、コンクリートブロック
- 水飲み場、オブジェ
- 下部通行可能区域

- 開けた土地
- まばらに木の生えた開けた土地
- 荒地
- まばらに木の生荒地
- 見通しの良い林
- 見通しの悪い林
- 通行容易<----->通行困難
- 通行禁止の記号
- 通行不能水域、建物
- 通行不能の壁、柵、崖
- 生垣
- 立入禁止区域
- 上部通行禁止 (下部は通行可)

緊急連絡先 090-6972-8394(実藤)




調査原図 基盤地図情報、深北緑地2019
調査期間 2023年9月~12月
調査・作図 中村 憲(OCAD2020 No.20827)
本地図の著作権は岸和田オリエンテーリング協会 (KOLA) にあります。



深北緑地 2024

大阪府寝屋川市・大東市

縮尺 1:4000
等高線間隔 2m



KOLA新春大会				
M65/M75/W50/OAS				
5	2.3 km	30 m		
--- 100 m --->△				
△		⊗		>.
1	73	+	⊗	✓
2	77		⊗	・○
3	115		⊗	・○
4	85		⊗	○
5	95	↗		T
6	100	↗		T
7	97	⊗		・○
8	104	⊗		T
9	83	⊗		○
10	82	⊗		・○
11	117	↗		T

○ --- 70 m --->◎

2024年1月3日 第39回KOLA新春オリエンテーリング大会 兼 パーク0ツアー in 関西2023大阪大会

- 等高線（主曲線、補助曲線）
- 舗装区域（歩道、車道）
- 未舗装道、階段、小径
- 屋根（通行可能）、露岩
- 柵、水路
- 壁、擁壁（通行可）
- 塔（大、小）
- 独立樹（大、小、特殊）
- 岩、記念碑
- 砂場、コンクリートブロック
- 水飲み場、オブジェ
- 下部通行可能区域

- 開けた土地
 - まばらに木の生えた開けた土地
 - 荒地
 - まばらに木の生荒地
 - 見通しの良い林
 - 見通しの悪い林
- 走行容易<----->通行困難
- 通行禁止の記号**
- 通行不能水域、建物
 - 通行不能の壁、柵、崖
 - 生垣
 - 立入禁止区域
 - 上部通行禁止（下部は通行可）

緊急連絡先 090-6972-8394(実藤)




調査原図 基盤地図情報、深北緑地2019
調査期間 2023年9月~12月
調査・作図 中村 憲(OCAD2020 No.20827)
本地図の著作権は岸和田オリエンテーリング協会（KOLA）にあります。



深北緑地 2024

大阪府寝屋川市・大東市

縮尺 1:4000
等高線間隔 2m



KOLA新春大会			
M85/W65/W75			
6	2.0 km	15 m	
--- 100 m --->△			
△		※	△
1	76	※	○
2	79	⊠	△
3	85	※	○
4	104	〰	T
5	100	〰	T
6	96	△	○
7	87	※	F
8	84	〰	△
9	82	※	○
10	117	〰	T
○ --- 70 m --->◎			

2024年1月3日 第39回KOLA新春オリエンテーリング大会 兼 パーク0ツアー in 関西2023大阪大会

- 等高線（主曲線、補助曲線）
- 舗装区域（歩道、車道）
- 未舗装道、階段、小径
- 屋根（通行可能）、露岩
- 柵、水路
- 壁、擁壁（通行可）
- 塔（大、小）
- 独立樹（大、小、特殊）
- 岩、記念碑
- 砂場、コンクリートブロック
- 水飲み場、オブジェ
- 下部通行可能区域

- 開けた土地
- まばらに木の生えた開けた土地
- 荒地
- まばらに木の生荒地
- 見通しの良い林
- 見通しの悪い林
- 通行容易<----->通行困難
- 通行禁止の記号
- 通行不能水域、建物
- 通行不能の壁、柵、崖
- 生垣
- 立入禁止区域
- 上部通行禁止（下部は通行可）

緊急連絡先 090-6972-8394(実藤)




調査原図 基盤地図情報、深北緑地2019
調査期間 2023年9月~12月
調査・作図 中村 憲(OCAD2020 No.20827)
本地図の著作権は岸和田オリエンテーリング協会（KOLA）にあります。



深北緑地 2024

大阪府寝屋川市・大東市

縮尺 1:4000
等高線間隔 2m




KOLA新春大会				
W85				
7	1.8 km	20 m		
--- 100 m --->△				
△		⊗		>.
1	73		⊗	✓
2	75	↗	<	□
3	77	⊗		○
4	79	⊗		∧
5	106	△		○
6	84	↗		∧
7	83	⊗		○
8	82	⊗		○
9	115	⊗		○
10	117	↗		∧
○ --- 70 m --->⊗				

2024年1月3日 第39回KOLA新春オリエンテーリング大会 兼 パーク0ツアー in 関西2023大阪大会

- 等高線（主曲線、補助曲線）
- 舗装区域（歩道、車道）
- 未舗装道、階段、小径
- 屋根（通行可能）、露岩
- 柵、水路
- 壁、擁壁（通行可）
- 塔（大、小）
- 独立樹（大、小、特殊）
- 岩、記念碑
- 砂場、コンクリートブロック
- 水飲み場、オブジェ
- 下部通行可能区域

- 開けた土地
- まばらに木の生えた開けた土地
- 荒地
- まばらに木の生荒地
- 見通しの良い林
- 見通しの悪い林
- 通行容易<----->通行困難
- 通行禁止の記号
- 通行不能水域、建物
- 通行不能の壁、柵、崖
- 生垣
- 立入禁止区域
- 上部通行禁止（下部は通行可）

緊急連絡先 090-6972-8394(実藤)




調査原図 基盤地図情報、深北緑地2019
調査期間 2023年9月~12月
調査・作図 中村 憲(OCAD2020 No.20827)
本地図の著作権は岸和田オリエンテーリング協会（KOLA）にあります。



深北緑地 2024

大阪府寝屋川市・大東市

縮尺 1:4000
等高線間隔 2m



KOLA新春大会			
M15/W15			
8	2.4 km	20 m	
--- 100 m --->△			
△		※	▷
1	72		○
2	74	↗	▽
3	79	⊠	∧
4	81	↖	└
5	84	↖	∧
6	105	↖	∧
7	103	〇〇	>
8	102	↗	└
9	101	▲	0.6 ○
10	97	※	○
11	95	↖	└
12	85	※	○
13	115	※	○
14	117	↖	└
○ --- 70 m --->◎			

2024年1月3日 第39回KOLA新春オリエンテーリング大会 兼 パーク0ツアー in 関西2023大阪大会

- 等高線（主曲線、補助曲線）
- 舗装区域（歩道、車道）
- 未舗装道、階段、小径
- 屋根（通行可能）、露岩
- 柵、水路
- 壁、擁壁（通行可）
- 塔（大、小）
- 独立樹（大、小、特殊）
- 岩、記念碑
- 砂場、コンクリートブロック
- 水飲み場、オブジェ
- 下部通行可能区域

- 開けた土地
- まばらに木の生えた開けた土地
- 荒地
- まばらに木の生荒地
- 見通しの良い林
- 見通しの悪い林
- 通行容易<----->通行困難
- 通行禁止の記号
- 通行不能水域、建物
- 通行不能の壁、柵、崖
- 生垣
- 立入禁止区域
- 上部通行禁止（下部は通行可）

緊急連絡先 090-6972-8394(実藤)




調査原図 基盤地図情報、深北緑地2019
調査期間 2023年9月~12月
調査・作図 中村 憲(OCAD2020 No.20827)
本地図の著作権は岸和田オリエンテーリング協会（KOLA）にあります。



深北緑地 2024

大阪府寝屋川市・大東市

縮尺 1:4000
等高線間隔 2m



KOLA新春大会			
MB/WB			
9	1.8 km	15 m	
--- 100 m --->△			
△	※		>
1 76	※		○
2 79	☒		∧
3 81	↗		└
4 84	↗		∧
5 96	△		○
6 97	※		○
7 104	〰		└
8 106	△		○
9 116	↗		└
10 117	↗		└
○ --- 70 m --->◎			

- S やぶの東の角 (外側)
- 76 やぶの東側
- 79 花壇の北の角 (外側)
- 81 柵の南西の角 (外側)
- 84 柵の北の角 (外側)
- 96 独立樹の西側
- 97 やぶの西側
- 104 垣根の北のおわり
- 106 独立樹の西側
- 116 柵の北西の角 (外側)
- 117 柵の北東の角 (外側)

2024年1月3日 第39回KOLA新春オリエンテーリング大会 兼 パーク0ツアー in 関西2023大阪大会

- 等高線 (主曲線、補助曲線)
- 舗装区域 (歩道、車道)
- 未舗装道、階段、小径
- 屋根 (通行可能)、露岩
- 柵、水路
- 壁、擁壁 (通行可)
- 塔 (大、小)
- 独立樹 (大、小、特殊)
- 岩、記念碑
- 砂場、コンクリートブロック
- 水飲み場、オブジェ
- 下部通行可能区域

- 開けた土地
- まばらに木の生えた開けた土地
- 荒地
- まばらに木の生荒地
- 見通しの良い林
- 見通しの悪い林
- 通行容易<----->通行困難
- 通行禁止の記号
- 通行不能水域、建物
- 通行不能の壁、柵、崖
- 生垣
- 立入禁止区域
- 上部通行禁止 (下部は通行可)

緊急連絡先 090-6972-8394(実藤)



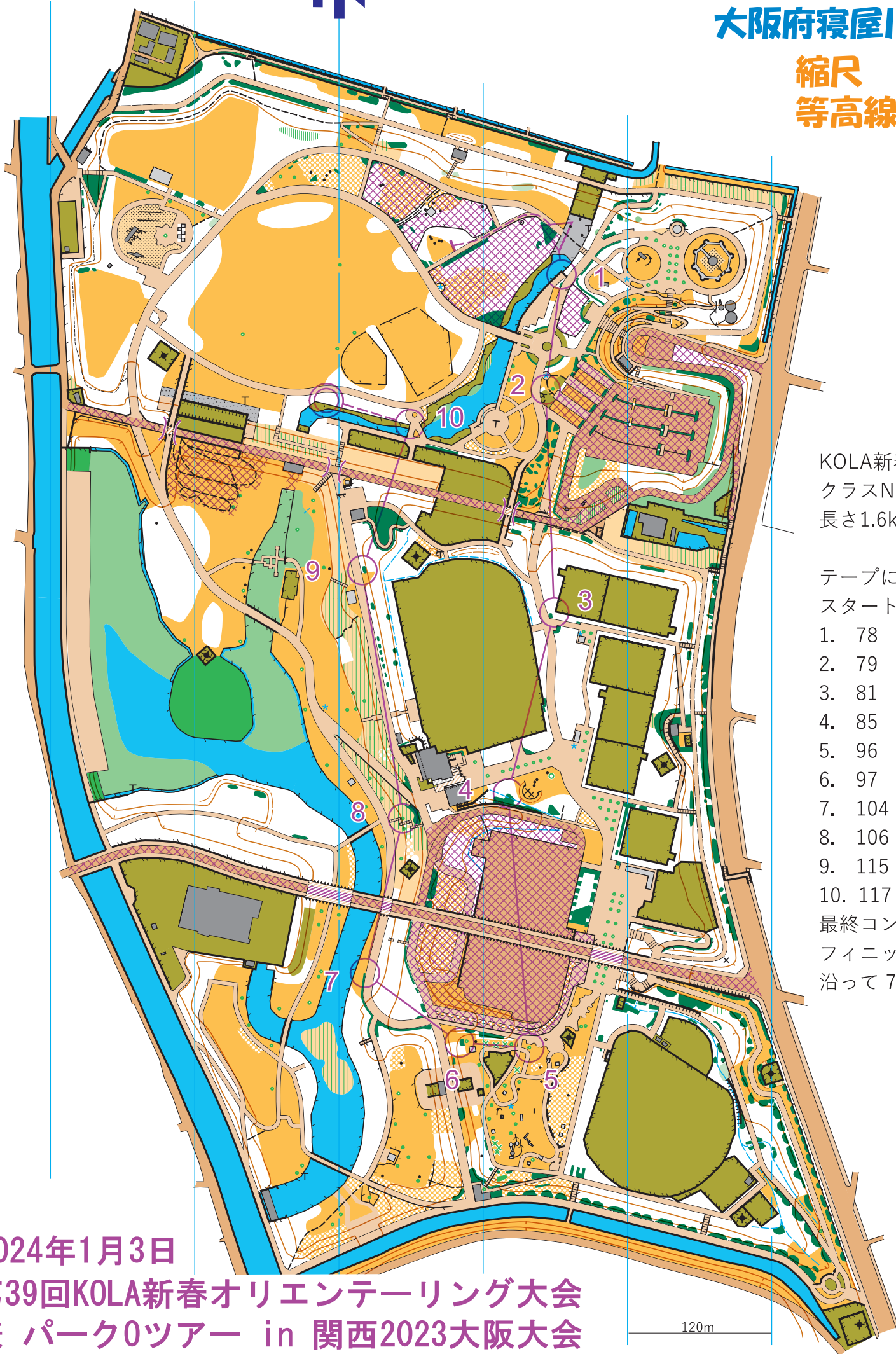
調査原図 基盤地図情報、深北緑地2019
調査期間 2023年9月~12月
調査・作図 中村 憲(OCAD2020 No.20827)
本地図の著作権は岸和田オリエンテーリング協会 (KOLA) にあります。



深北緑地 2024

大阪府寝屋川市・大東市

縮尺 1:4000
等高線間隔 2m



KOLA新春大会
クラスN
長さ1.6km、登高10m

テープに沿って100m
スタート やぶの東の角（外側）
1. 78 柵の北の角（内側）
2. 79 花壇の北の角（外側）
3. 81 柵の南西の角（外側）
4. 85 やぶの北側
5. 96 独立樹の西側
6. 97 やぶの西側
7. 104 垣根の北のおわり
8. 106 独立樹の西側
9. 115 やぶの西側
10. 117 柵の北東の角（外側）
最終コントロールから
フィニッシュまで、テープに
沿って 70m

2024年1月3日 第39回KOLA新春オリエンテーリング大会 兼 パーク0ツアー in 関西2023大阪大会

	等高線（主曲線、補助曲線）
	舗装区域（歩道、車道）
	未舗装道、階段、小径
	屋根（通行可能）、露岩
	柵、水路
	壁、擁壁（通行可）
	塔（大、小）
	独立樹（大、小、特殊）
	岩、記念碑
	砂場、コンクリートブロック
	水飲み場、オブジェ
	下部通行可能区域

	開けた土地
	まばらに木の生えた開けた土地
	荒地
	まばらに木の生荒地
	見通しの良い林
	見通しの悪い林
	走行容易<----->通行困難
	通行禁止の記号
	通行不能水域、建物
	通行不能の壁、柵、崖
	生垣
	立入禁止区域
	上部通行禁止（下部は通行可）

緊急連絡先 090-6972-8394(実藤)




調査原図 基盤地図情報、深北緑地2019
調査期間 2023年9月~12月
調査・作図 中村 憲(OCAD2020 No.20827)
本地図の著作権は岸和田オリエンテーリング協会（KOLA）にあります。



深北緑地 2024

大阪府寝屋川市・大東市

縮尺 1:4000
等高線間隔 2m



KOLA新春大会				
OAL				
11	3.1 km	40 m		
--- 100 m --->△				
▽		⊗		▷
1	73		⊗	✓
2	75	↖	<	□
3	77	⊗		○
4	114	↖	↗	○
5	85	⊗		○
6	88	←	⊗	○
7	91	⊗		○
8	92	⊗		○
9	94	⊗		○
10	101	▲	0.6	○
11	100	↖		┘
12	103	⊗		▷
13	83	⊗		○
14	82	⊗		○
15	116	↖		┘
16	117	↖		┘

○ --- 70 m --->◎

2024年1月3日 第39回KOLA新春オリエンテーリング大会 兼 パーク0ツアー in 関西2023大阪大会

- 等高線（主曲線、補助曲線）
- 舗装区域（歩道、車道）
- 未舗装道、階段、小径
- 屋根（通行可能）、露岩
- 柵、水路
- 壁、擁壁（通行可）
- 塔（大、小）
- 独立樹（大、小、特殊）
- 岩、記念碑
- 砂場、コンクリートブロック
- 水飲み場、オブジェ
- 下部通行可能区域

- 開けた土地
- まばらに木の生えた開けた土地
- 荒地
- まばらに木の生荒地
- 見通しの良い林
- 見通しの悪い林
- 通行容易<----->通行困難
- 通行禁止の記号
- 通行不能水域、建物
- 通行不能の壁、柵、崖
- 生垣
- 立入禁止区域
- 上部通行禁止（下部は通行可）

緊急連絡先 090-6972-8394(実藤)



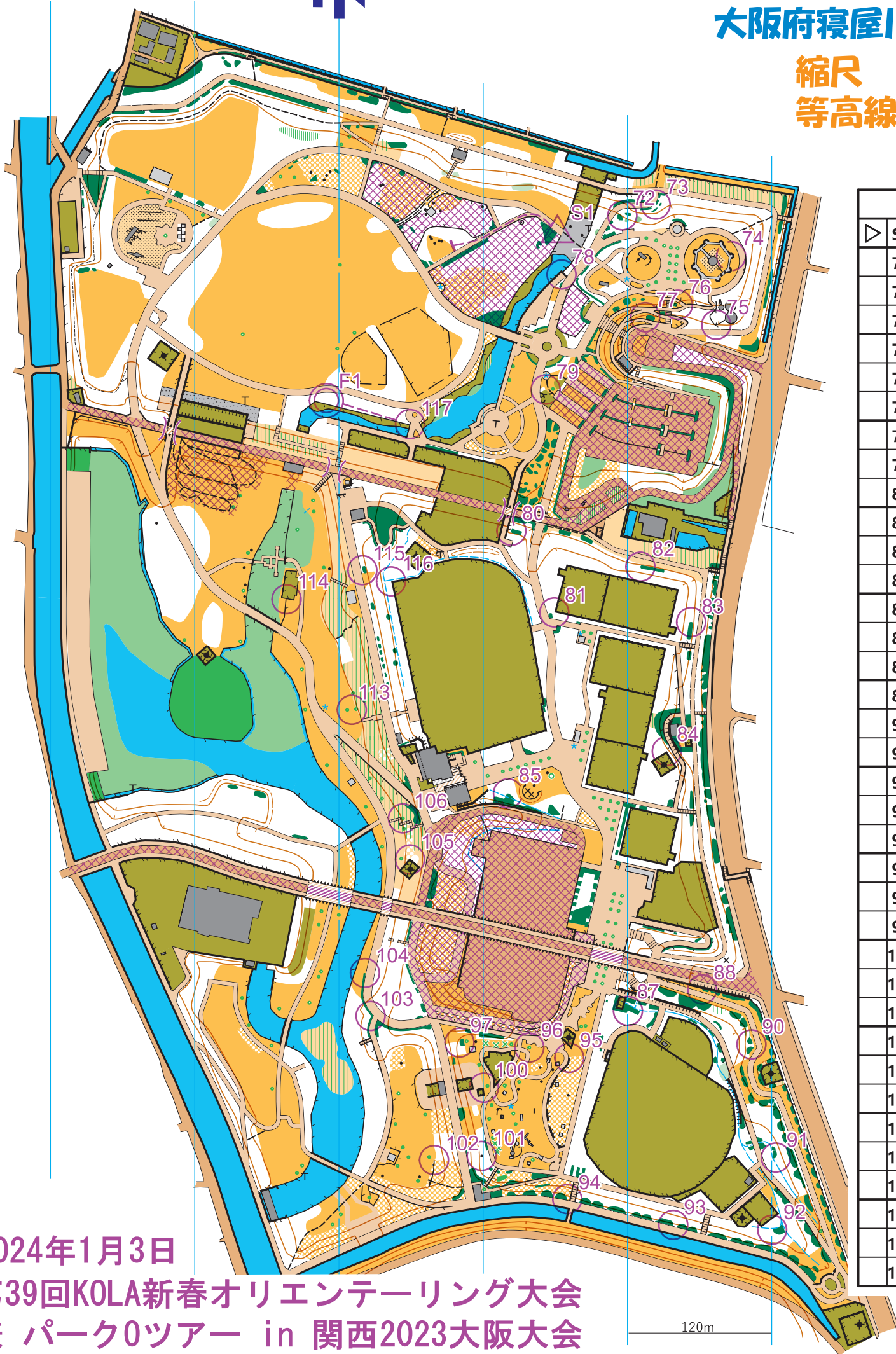
調査原図 基盤地図情報、深北緑地2019
調査期間 2023年9月~12月
調査・作図 中村 憲(OCAD2020 No.20827)
本地図の著作権は岸和田オリエンテーリング協会（KOLA）にあります。



深北緑地 2024

大阪府寝屋川市・大東市

縮尺 1:4000
等高線間隔 2m



KOLA新春大会				
▷	S1	⊗		▷
	72		⊗	○
	73		⊗	✓
	74	↗		▽
	75	↗	<	▽
	76	⊗		○
	77	⊗		○
	78	↗		△
	79	⊗		△
	80	⊗		○
	81	↗		└
	82	⊗		○
	83	⊗		○
	84	↗		△
	85	⊗		○
	87	⊗		└
	88	←	⊗	○
	90	↑	⊗	○
	91	⊗		○
	92	⊗		○
	93	←	⊗	○
	94	⊗		○
	95	↗		└
	96	△		○
	97	⊗		○
	100	↗		└
	101	▲	0.6	○
	102	↗		└
	103	⊗		▷
	104	⊗		└
	105	↗		△
	106	△		○
	113	△	△	≡
	114	↗	↗	▷
	115	⊗		○
	116	↗		└
	117	↗		└

2024年1月3日 第39回KOLA新春オリエンテーリング大会 兼 パーク0ツアー in 関西2023大阪大会

- 等高線 (主曲線、補助曲線)
- 舗装区域 (歩道、車道)
- 未舗装道、階段、小径
- 屋根 (通行可能)、露岩
- 柵、水路
- 壁、擁壁 (通行可)
- 塔 (大、小)
- 独立樹 (大、小、特殊)
- 岩、記念碑
- 砂場、コンクリートブロック
- 水飲み場、オブジェ
- 下部通行可能区域

- 開けた土地
- まばらに木の生えた開けた土地
- 荒地
- まばらに木の生荒地
- 見通しの良い林
- 見通しの悪い林
- 通行禁止の記号
- 通行不能水域、建物
- 通行不能の壁、柵、崖
- 生垣
- 立入禁止区域
- 上部通行禁止 (下部は通行可)

緊急連絡先 090-6972-8394(実藤)



調査原図 基盤地図情報、深北緑地2019
調査期間 2023年9月~12月
調査・作図 中村 憲(OCAD2020 No.20827)
本地図の著作権は岸和田オリエンテーリング協会 (KOLA) にあります。